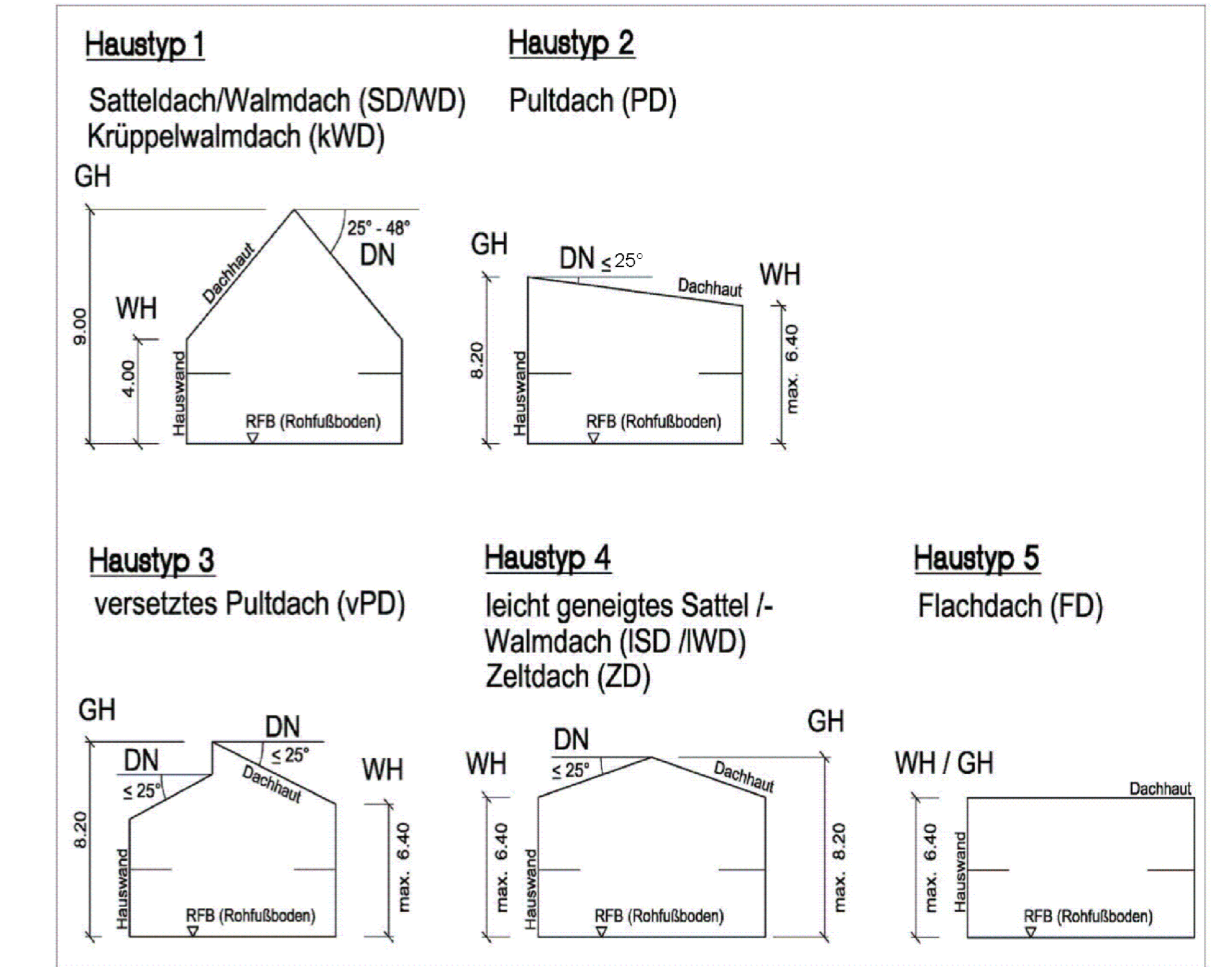
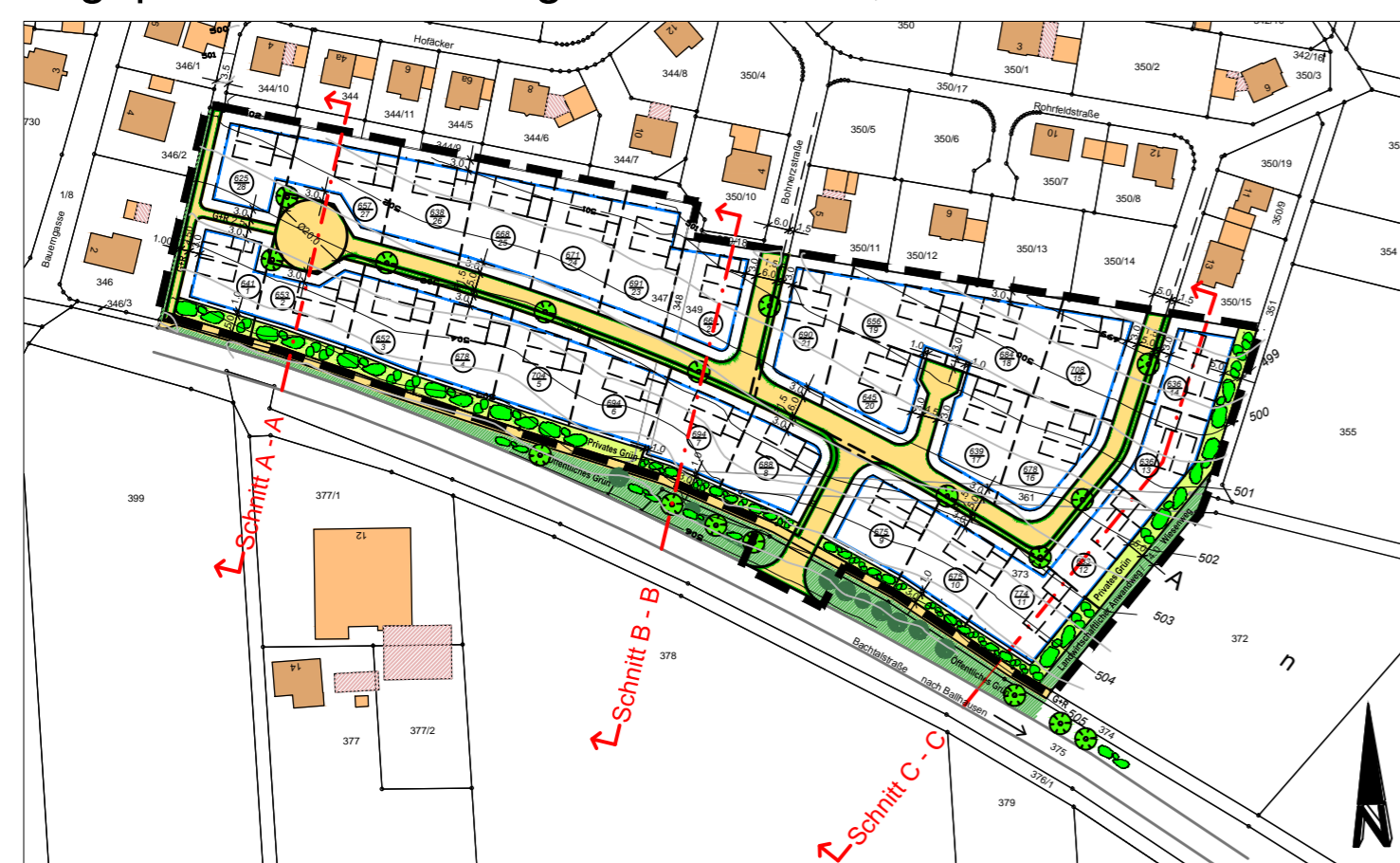


Zugelassene Haustypen:

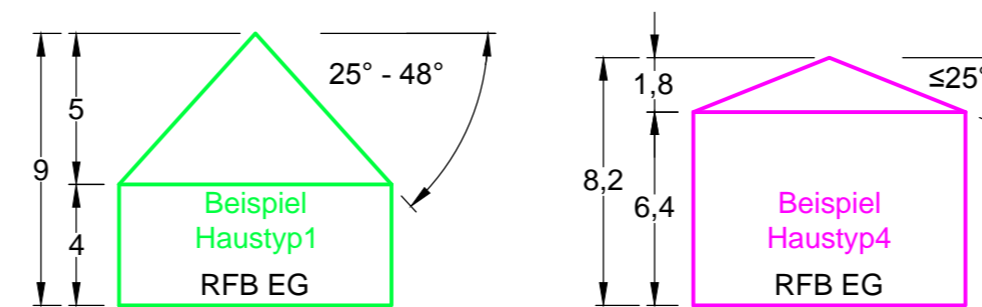


Lageplanausschnitt: Lage der Schnitte, unmaßstäblich



RFB EG = Erdgeschoßrohfußbodenhöhe

- Grundstücksgrenze
- - - Baugrenze
- - - Privates Grün



Plandatum: 13.03.2018

c					
b	Änderung Verfahrensmerkmale für endgültige ortsübliche Bekanntmachung	20.04.18	Ludl	20.04.18	Eibl
a	Abwägungsbeschlüsse der 1. öffentlichen Auslegung eingearbeitet	19.09.17	Ludl	19.09.17	Eibl
NR.	ÄNDERUNGEN / ERGÄNZUNGEN	GEÄND.AM	NAME	GEPR.AM	NAME
		Gemeinde Syrgenstein Landkreis Dillingen a.d. Donau			
MABSTAB: 1 : 250 PLANGRÖSSE: 70 x 60 cm		Bebauungsplan "Hofäcker III" Anlage 1 zur Planzeichnung -Schnitte Geländehöhen-		AUFTRAGS NR.: 16.041.4 PL-NR.: 2b	
GEZEICHNET: Ludl ENTW.-VERFASSER: Eibl		1. öffentliche Auslegung vom 29.05.17 bis 30.06.2017 2. öffentliche Auslegung vom 27.12.17 bis 09.02.2018			
EIBL INGENIEUR GmbH ZIRGESHEIMER STRAÙE 43 86609 DONAUWÖRTH Tel. (0906) 299931-0, FAX (0906) 299931-13		© Diese Zeichnung ist urheberrechtlich geschützt. Vervielfältigungen und Weitergabe an Dritte nur mit Zustimmung der EIBL INGENIEUR GmbH v:\abl-4\projekte\16.041\cod\16.041.4 BP Hofäcker II.dwg			